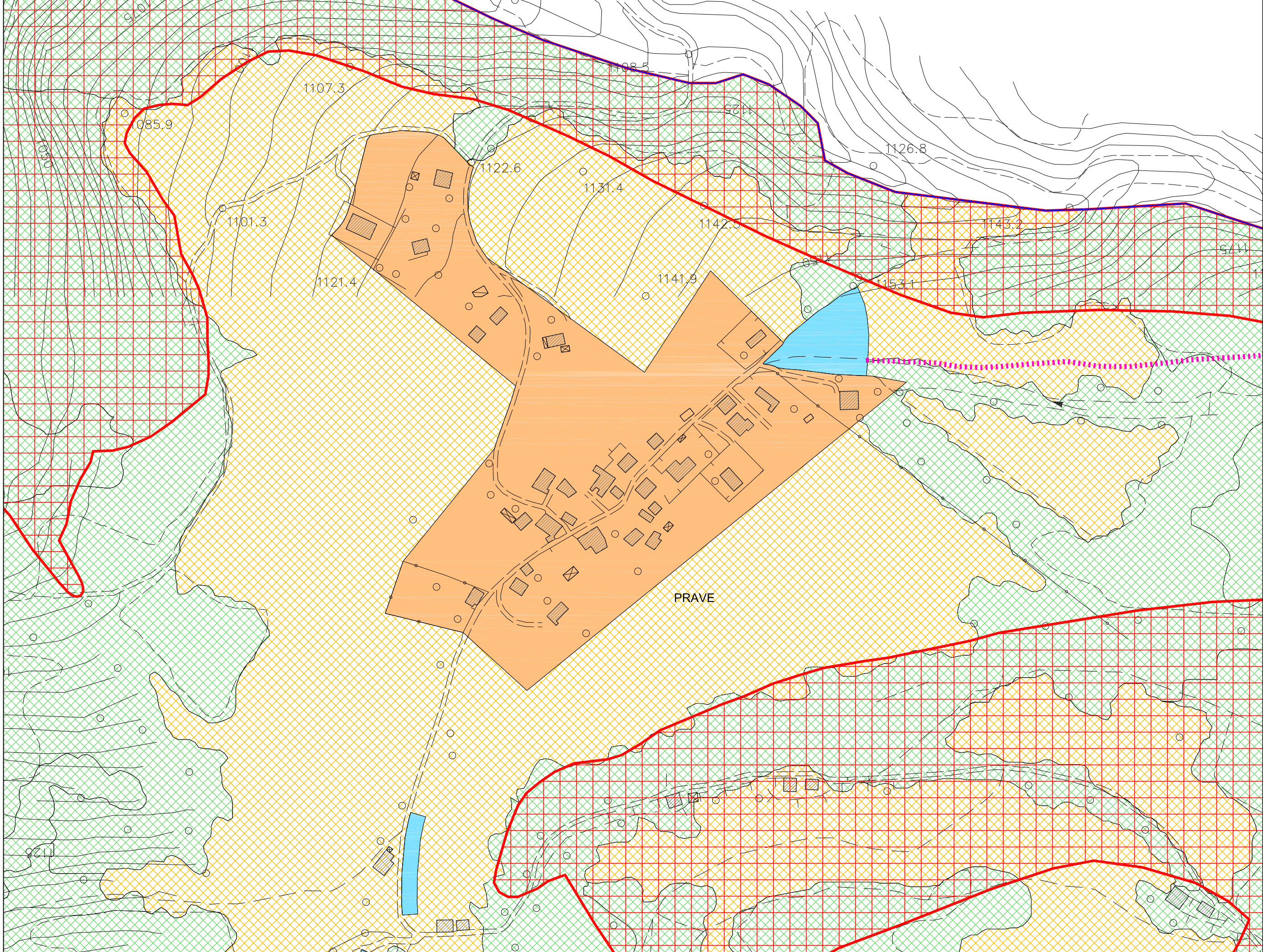
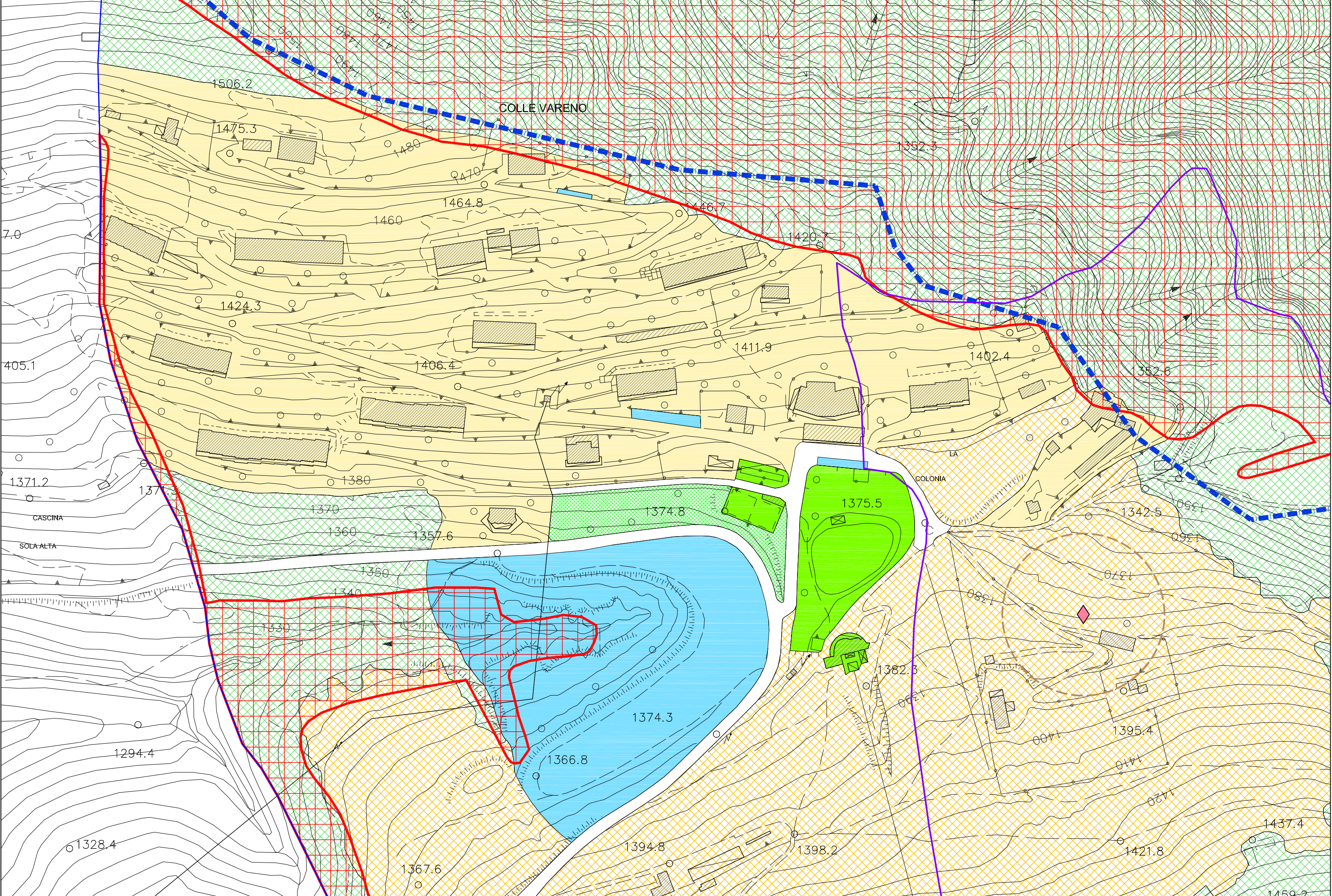


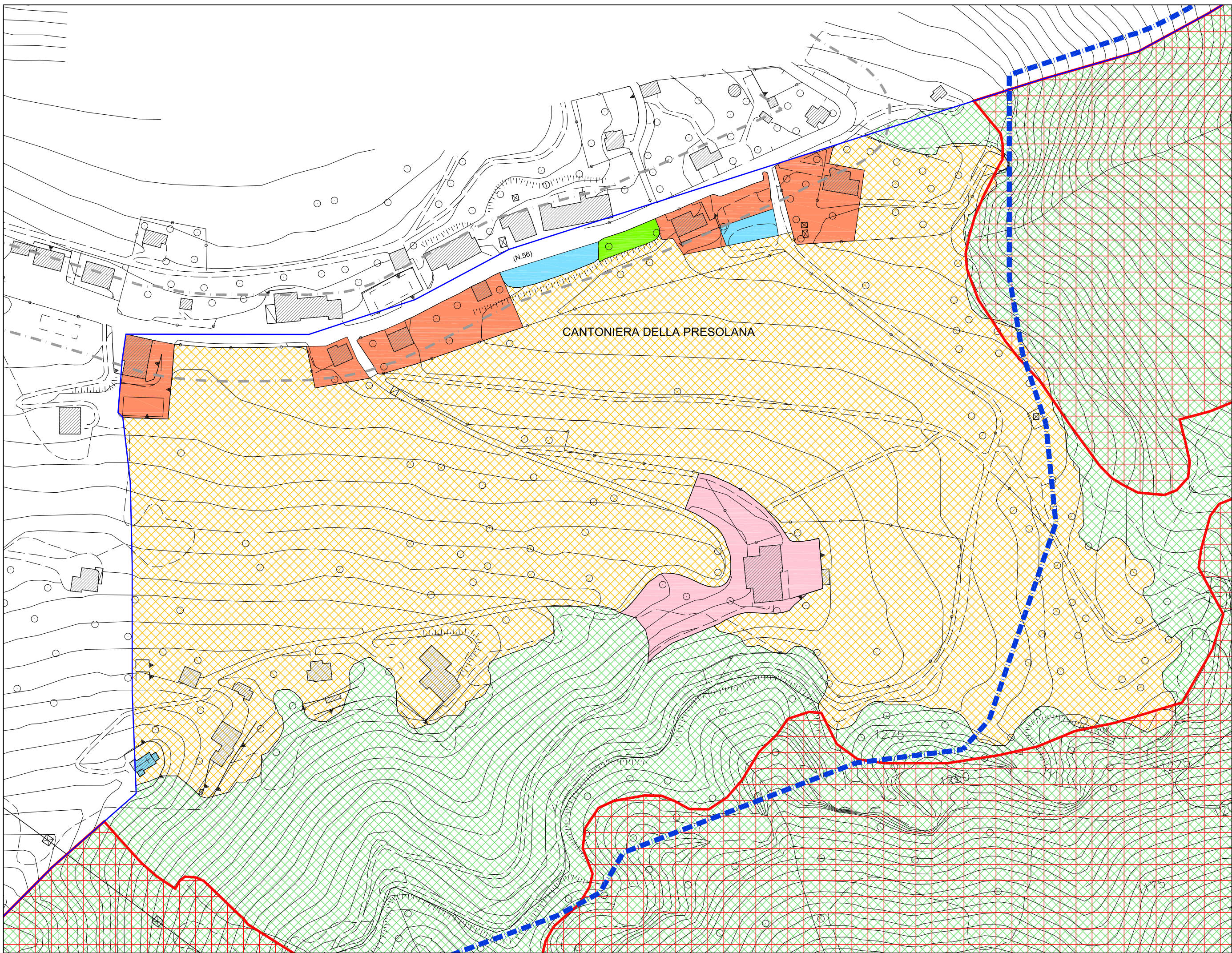
ANFURRO



PRAVE



VARENO



CANTONIERA DELLA PRESOLANA

confine comunale

SISTEMA INSEDIATIVO

R1 - nuclei di antica formazione

R2 - residenziale esistente

R3 - residenziale esistente alla Cantoniera della Presolana

R4 - residenziale esistente a Dazze e Prave

R5 - residenziale esistente a Colle Varenò

T - turistico e termale

piani attuativi residenziali vigenti

P - produttiva esistente

aree di rispetto

ambiti di trasformazione (piani attuativi)

ambiti di trasformazione (permesso di costruire convenzionato)

SERVIZI

servizi pubblici

servizi verde pubblico e sportivo

attrezzature per la mobilità

nuove strade e allargamenti stradali

percorsi ciclopedonali

SISTEMA AMBIENTALE

A1 - aree naturali ed agricole

A2 - aree boscate

PRESCRIZIONI GENERALI

aree non soggette a trasformazioni per regioni idrogeologiche ed idrauliche

aree di salvaguardia della captazione a scopo idropotabile

elettrodotti e relative fasce di rispetto

area a tutela di beni storico culturali

rispetto cimiteriale

Parco Locale di Interesse Sovracomunale PLIS del Lago Moro

Zona a Protezione Speciale Val di Scalve

fascia di rispetto stradale - delimitazione centro abitato dello. G.C. n.1 del 13/1/2018

alberi monumentali individuati dal PTCP

stalle e area di rispetto

R fabbricati residenziali nel sistema ambientale

Presolana

Prave

Varenò

Anfurro

N

COMUNE DI ANGOLO TERME

Provincia di Brescia

PIANO DI GOVERNO DEL TERRITORIO

ADOZIONE VARIANTE 1
APPROVAZIONE VARIANTE 1

deliberazione del C.C. n. 39 del 29 dicembre 2018
deliberazione del C.C. n. 12 del 23 marzo 2019

PIANO DELLE REGOLE

VARIANTE 1

pr1b
Piano delle regole - Foglio 2

scala 1:2.000
file piano delle regole 2000
data 23 marzo 2019

progetto urbanistico
Valutazione Ambientale Strategica
arch. Marco Tomasi
dott. Umberto Locati